




LÄNSSTYRELSEN  
VÄSTRA GÖTALANDS LÄN

Kulturmiljöenheten  
Henrik Zedig  
031-60 52 69




MEDDELANDE  
2007-01-18

Diarienummer  
431-53842-2006

Sida  
1(2)

Ulricehamns kommun  
Att: Jan Boger  
Servisförvaltningen  
523 86 ULRICEHAMN



## Arkeologisk förundersökning av RAÄ-nr 178 inom fastigheterna Gällstad 1:132 och Frölunda 8:6 i Gällstad socken, Ulricehamns kommun

Länsstyrelsen beslutade den 9 oktober 2006 om arkeologisk förundersökning av RAÄ-nr 178 inom fastigheterna Gällstad 1:132 och Frölunda 8:6 i Gällstad socken, Ulricehamns kommun

Av bifogad redovisning framgår att Lödöse museum har utfört undersökningen i november 2006.

Den berörda fornlämningen består av två boplatssområden. Undersökningen visar att boplaten inom fastigheten Gällstad 1:132 är fragmentarisk och det framkom endast några stolphål samt gropar, medan den boplat som är belägen inom Frölunda 8:6 är betydligt bättre bevarad. Undersökningen resulterade här i elva anläggningar i form av härd, stolphål, samt gropar innehållandes keramik. Boplaten härrör troligtvis från yngre bronsåldern eller tidig järnålder.

Sammantaget visar förundersökningen att boplaten inom Gällstad 1:132 var dåligt bevarad och att inga ytterligare undersökningar behövs inom detta område d v s marken kan tas i anspråk för eventuella exploateringar. Den andra boplaten inom fastigheten Frölunda 8:6 är betydligt bättre bevarad och räknas som en fastfornlämning vilket gör att den är skyddad enligt Kulturminneslagen. Den planerade byggnationen innebär därmed ingrepp i fast fornlämning och kräver således Länsstyrelsens tillstånd enligt kulturminneslagen 2 kap 12 §. Med hänsyn till fornlämningens art och betydelse bedömer Länsstyrelsen att ett sådant tillstånd skall förenas med villkor om arkeologisk slutundersökning. Enligt kulturminneslagens 2 kap. 14 § åligger det Er att svara för kostnaden för sådan undersökning. Ni ombedes mot denna bakgrund meddela Länsstyrelsen om Ni önskar att Länsstyrelsen skall fortsätta ärendets prövning.

  
Henrik Zedig

Bilaga

# ANMÄLAN OM UTFÖRD ARKEOLOGISK UNDERSÖKNING

Lärotygssida i Västra Götalands län  
Göteborg

2006-10-09  
2006-11-23  
431-53842-2006

## IDENTIFIERINGSUPPGIFTER

Dnr enligt beslut Lst: 431-53842-2006	Eget: NOK 733-2006	Kontonr:
Socken/stad: Gällstad	Sn/stadnr: 1678	Fornl.nr: 178
Landskap: Vg	Län: Västra Götalands län	Kommun: Ulricehamn
Trakt/kvarter/fastighet: Gällstad 1:132, Frölunda 8:6	Ekonomisk karta: 6D 9b	
X-koordinat: 6396	Y-koordinat: 1358	Nivå(möh) lägsta: högsta:

## UNDERSÖKNINGENS ART OCH OMFATTNING

Typ av exploatering: Husbyggnation	Kod: HB						
Typ av undersökning: Förundersökning, utredning	Kod: FU, AU						
Uppdragsgivare: Ulricehamns kommun	Ansvarig institution: Lödöse museum						
Fältarbetsledare: Mats Hellgren	Fältarbete from: 2006-10-30 tom: 2006-11-07						
	Antal dagar: 2						
	yta/m2	volym/m3	schakt/m	yta ext. m2	tim. grov	ark	maskin
Beräknad							
Undersökt						40	20

## UNDERSÖKNINGSOBJEKT OCH UNDERSÖKNINGSRESULTAT

Uppgifter ur RAÄ:s fornl.reg: Art av fornl.: Boplats	Kod: 22
Undersökningsresultat:	Kod:
Uppgifter ur RAÄ:s fornl.reg. Anläggningar, typ/form/antal i kod och klartext: 229, 225. Grop och hård	
Undersökningsresultat: FU resultatlös. AU gav boplatslämningar längst i nordöst - hård, gropar, stolphål samt fynd i form av keramik	
Datering i kod och klartext: AU - 4-6?. Yngre bronsålder-äldre järnålder?	

Undersökning avslutad	Fornlämning tidigare undersökt	Införd på ek.karta
<input checked="" type="checkbox"/> ja <input type="checkbox"/> nej	<input checked="" type="checkbox"/> ja <input type="checkbox"/> nej	<input checked="" type="checkbox"/> ja <input type="checkbox"/> nej
Lagskydd kvarstår för icke undersökt del av fornlämning?	Fornlämning registrerad av RAÄ?	Antecknad i fornlämningsregistret? (Ifylles av FR)
<input checked="" type="checkbox"/> ja <input checked="" type="checkbox"/> nej	<input checked="" type="checkbox"/> ja <input type="checkbox"/> nej	<input type="checkbox"/> ja <input type="checkbox"/> nej

Rapport över undersökningen är under utarbetande och översändes senare/Rapport bifogas. (Stryk det som ej passar)

Datum: 2006-11-21

Fältarbetsledarens underskrift



Sammanfattande beskrivning av undersökningsresultaten, anledning till undersökningen, fynd etc. - fortsätter på nästa sida.

Fortsättning från föregående sida:

Med anledning av planerad nybyggnation inom fastigheten Gällstad 1:132 och Frölunda 8:6 i Gällstad socken i Ulricehamns kommun har Regionmuseum Västra Götaland/Lödöse museum avslutat en arkeologisk förundersökning gällande fornlämning raä 178 samt en utredning gällande området norr om ovannämnda fornlämningsområde samt ett intilliggande område österut.

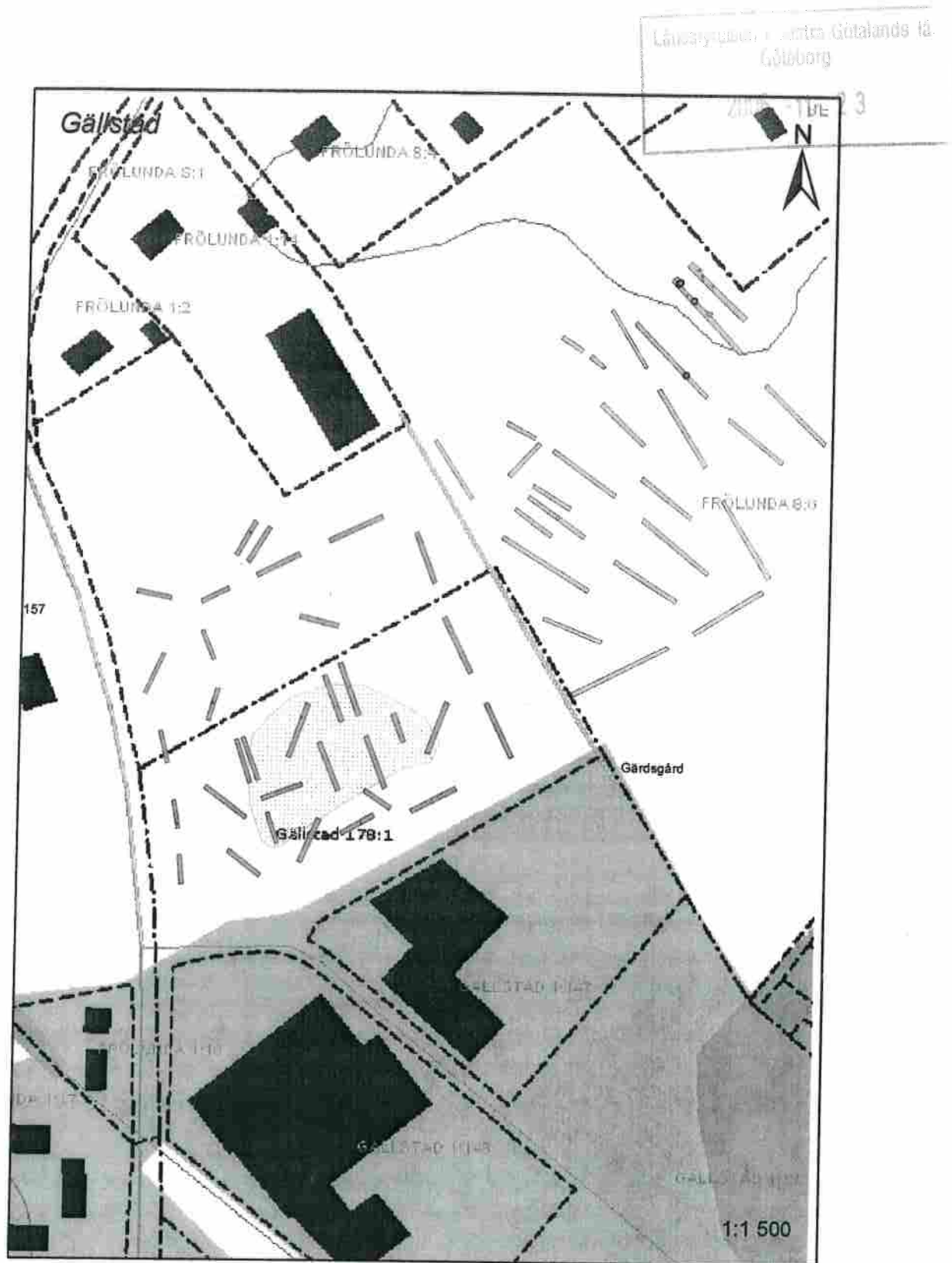
Undersökningsområdet bestod av flack åkermark. Med hjälp av traktorgravare utrustad med 1,8 m bred planskopa grävdes ett femtiotal schakt av varierad bredd och längd.

Vad beträffar FU-området framkom endast en anläggning i form av ett stolphål. Inga fynd av slagg kunde iakttas. I det intilliggande utredningsområdet runt omkring fornlämningsområdet framkom enstaka stolphål och gropar.

I nordöstra delen av utredningsområdet framkom ett tidigare okänt boplatsoområde (elva anläggningar i form av en härd, tre stolphål och sju gropar samt förekomst av keramik).

*Undersökningsresultatet gällande fornlämning RAÄ 178 visar att det inte är nödvändigt med ytterligare undersökningar.*

*Med tanke på förekomsten av boplatzlämningar inom utredningsområdets nordöstra del bör en förundersökning göras innan ett detaljplansantagande över detta område kan antas.*



Undersökningsområdet markerat. Utdrag från FMIS med samtliga schakt markerade. Skala 1:1 500